


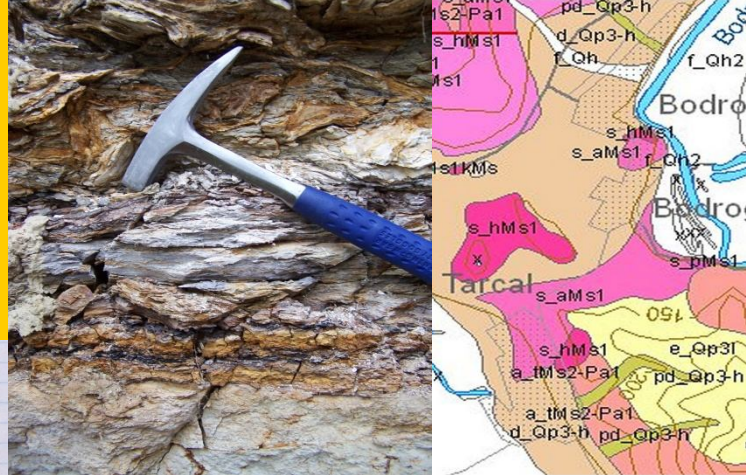
Mi az a geotóp?



A **geotóp** (a **Gea** = Föld és **toposz** = hely szavakból) olyan helyszín, ahol az élettelen természet legérdekesebb, leglátványosabb, legjellegzetesebb képződményei találhatóak meg.

Ezek a képződmények lehetnek különféle felszínformák, sziklafalak, barlangok, kőzetek vagy talajok természetes és mesterséges kibukkanásai, források, ásvány- vagy kőület-előfordulások, emellett még a természet sok más érdekessége, és persze maga a táj.

Megismerésük és megfigyelésük révén a múltba is tehetünk egy időutazást, bepillantást nyerve évmilliókkal ezelőtti földtörténeti eseményekbe.



Magyarhoni Földtani Társulat

ProGEO

Földtudományi Természetvédelmi Szakosztály

és
a Vidékfejlesztési Minisztérium
Nemzeti Parki és Tájvédelmi Főosztály
közös rendezvénye

GEOTÓP NAP


a földtudományi természeti értékek napja

2013. október 12.



Azokat a diákokat, felnőtteket, családokat, osztályokat, akik kíváncsiak arra, hogy mit rejt a Föld mélye, miről árulkodnak a kőzetek, kőületek, miként jöttek létre a felszínformák – várjuk a 9 helyszín egyikén **az október 12-én** megrendezésre kerülő

GEOTÓP NAPON!



Vulkánkitörések, tengerárok, földrengések, földcsuszamlások, gleccserek nem csak a távoli tájak felszínét formálják! Évmilliókkal ezelőtti működésük nyomai máig meghatározzák hazai tájaink arculatát is.

Egyes helyszíneken bejelentkezés szükséges, nagyobb csoportokat (>20 fő) előzetes egyeztetés alapján tudunk fogadni. A túrákhoz könnyű túraöltözék szükséges. További információk:

Geotóp Nap a facebookon is

facebook

AGGTELEK CSERÉPFALU CSÓLYOSPÁLOS FERTŐRÁKOS JÓSVAFŐ MINDSZENTKÁLLA PÉCS SALGÓTARJÁN TIHANY

Aggtelek

Geotúra szakvezetéssel (k. 3 óra): karsztos felszínformák: karrok, víznyelők, dolinák, források. Védett földtani alapszelvények: Steinalmi Mészki Formáció

Találkozó: Aggtelek, harangtoronnyal szemközti parkoló, **Időpont:** 10.00

Túrávezető: Veres Zsolt, geológus, **Szervező:** Aggteleki NP, Magyar Földtani Védegylet

Érdeklődés, információ: vereszolti@gmail.com

Cserépfalu

Geotúra szakvezetéssel (kb. 4 óra) Óriásvulkánok és kaptárkövek nyomában, az Ördögtorony tanösvényen

Találkozó: Cserépfalu, Általános Iskola udvara, **Időpont:** 9.00 és 11.00

Túrávezetők: Szepesi János geológus, Radics Tamás geológus (11.00-tól), Nagy Richárd geográfus (9.00-tól), **Szervező:** Debreceni Hexasakk és Természetbarát Egyesület

Érdeklődés, információ: nansenscott@gmail.com, Nagy Richárd: 30 232 7026, Radics Tamás: 30 335 4458

Csolyospálos

Geotúra szakvezetéssel (kb. 3 óra), réti mészki feltárását, bányászatát bemutató tanösvény bejárása.

Találkozó: Csolyospálos, polgármesteri hivatal előtti parkoló, **Időpont:** 9.00 a túrához lehet csatlakozni 9.30-kor a községi temetőnél, vagy 10.00-kor a földtani feltárásnál

Túrávezetők: Somogyi István, Balázs Réka, **Szervező:** Kiskunsági Nemzeti Park Igazgatóság

Érdeklődés, információ: somogyii@knp.hu, balazsr@knp.hu, 30 488 4588, 30 488 4588

Fertőrákos

Bányabejárás, ósmaradvány-gyűjtés szakvezetéssel (kb. 2 óra), közben ásványbemutató, játék, Fertő-Hanság Nemzeti Park kiadványai.

Találkozó: a Fertőmeggyes irányába vezető út elején lévő Ratatics-bánya bejáratánál, **Időpont:** 10.00; 12.00; 14.00

Túrávezető: Horváth Csaba geológus, **Szervező:** Fertő-Hanság Nemzeti Park Igazgatóság

Érdeklődés, információ: peter.vincze@vm.gov.hu

Jósvafő

Geotúra szakvezetéssel (k. 3 óra): karsztos felszínformák: karrok, víznyelők, dolinák, források. Védett földtani alapszelvények: Steinalmi Mészki Formáció

Találkozó: Jósvafő, Baradla - barlang kijárata, Tengersizem-szálló, **Időpont:** 14.00

Túrávezető: Veres Zsolt, geológus, **Szervező:** Aggteleki NP, Magyar Földtani Védegylet

Érdeklődés, információ: vereszolti@gmail.com

Mindszentkál

Geotúra szakvezetéssel (kb. 5-6 óra): Mindszentkál (katolikus templom)–Kisfaludi templomrom–Köves-hegyi nyereg Köves-hegy bazalt kőfolyás–Kula-domb: pannon homok-feltárás, a Hajagos bazaltcsodái

Találkozó: Mindszentkál, Róm. kat. Templom, **Időpont:** 10.40

Túrávezető: Sárdy Julianna, geotúra-vezető, **Szervező:** Balatonfelvidéki Nemzeti Park Igazgatóság

Érdeklődés, információ: bejelentkezés szükséges, telefonon vagy e-mailen, jelentkezési határidő: 2013. október 10. 18.00; sardy@bakony-balaton-geopark.hu, Tel: 20-962-3378

Volán járatokkal a végállomásról visszautazási lehetőség Tapolcára, Veszprémbe, Budapestre, vagy gyalog vissza Mindszentkálra

Pécs

Geotúra szakvezetéssel (kb. 1 óra) a Tettye és Havi-hegy környezetének mészkövein. A program résztvevői a nap folyamán díjmentesen látogathatják meg a Tettyei Mésztufa-barlangot. Vezetett bemutató a főként örökzöldekből álló, megújult Pintér-kertben. Távcsoves bemutató a napfoltok láthatóvá válnak a szükséges fénycsökkentő eszközök alkalmazásával.

Találkozó: Pécs, Tettye, Pintér-kert bejárata, **Időpont:** 10.00; 13.00: vezetett geotúrák, 11.00: kertlátogatás a Pintér-kertben, 12.00: derült idő esetén távcsoves bemutató a Pintér-kertben

Túrávezetők: Kraft János geológus, távcsoves bemutató: Maczó András, **Szervező:** Duna-Dráva Nemzeti Park Igazgatóság

Érdeklődés, információ: evahorvath@ddnp.kvvm.hu, komlos@ddnp.kvvm.hu, 30 326-9459, 30 377-3388

Salgótarján-Salgóbánya

Geotúra szakvezetéssel (kb. 4 óra): kalandozás a bazaltok világában. Körtúra, a Novohrad-Nógrád Geopark területén kialakított két új tanösvényen. 7-8 km. Betekintést nyerhetünk a szén keletkezéséről a bazaltbányászatot át az eróziós tevékenységig a területet jellemző folyamatokba. Túracipő kötelező!

Találkozó: Salgótarján-Salgóbánya buszvégállomás, **Időpont:** 10.00

Túrávezető: Prákalvi Péter, geológus, **Szervező:** Novohrad-Nógrád Geopark

Érdeklődés, információ: praki57@freemail.hu, 20 772-5998

Tihany

Geotúra szakvezetéssel a Lóczy tanösvényen (kb. 2.5 óra)

10.00: Levendula Ház – Aranyház – Kiserdő-tető – Levendula Ház

13.00: Levendula Ház – Óvár – Baráttakások – Óvár – Visszhang-domb – Levendulaház

Találkozó: Tihany, Levendula Ház, **Időpont:** 10.00 és 13.00

Túrávezető: Sipőcz Zoltán tanár, geotúra-vezető, **Szervező:** Balatonfelvidéki Nemzeti Park Igazgatóság

Érdeklődés, információ: info@balatongeo.hu, www.balatongeo.hu; Tel: 30-419-5866